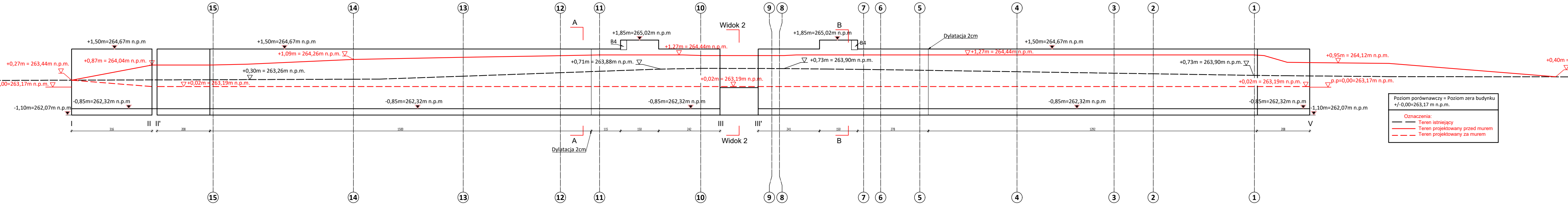
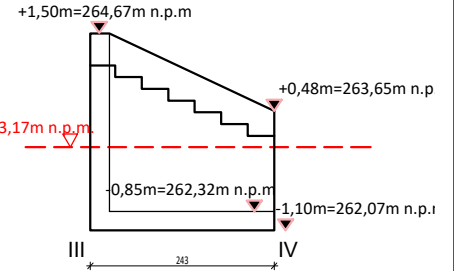


Poziom porównawczy = Poziom zera budynku
+/-0,00=263,17 m n.p.m.

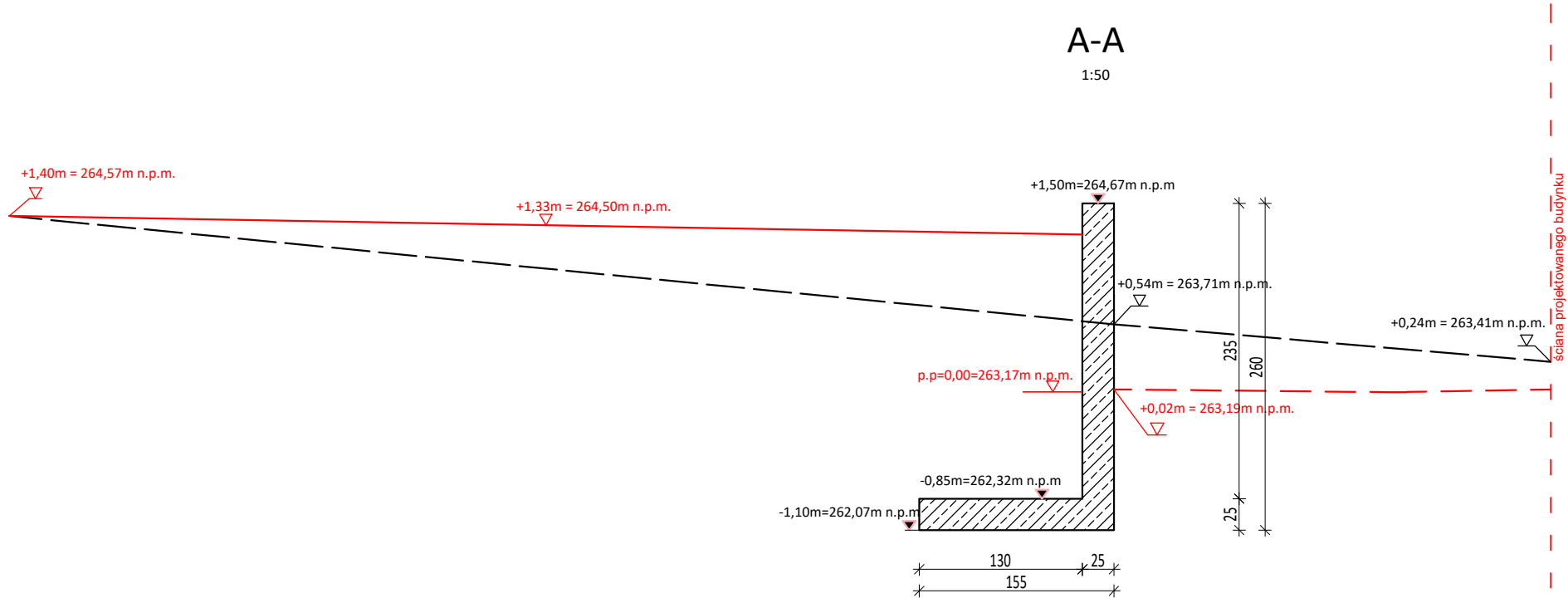
Widok 1
strona zachodnia
(skala 1:100)



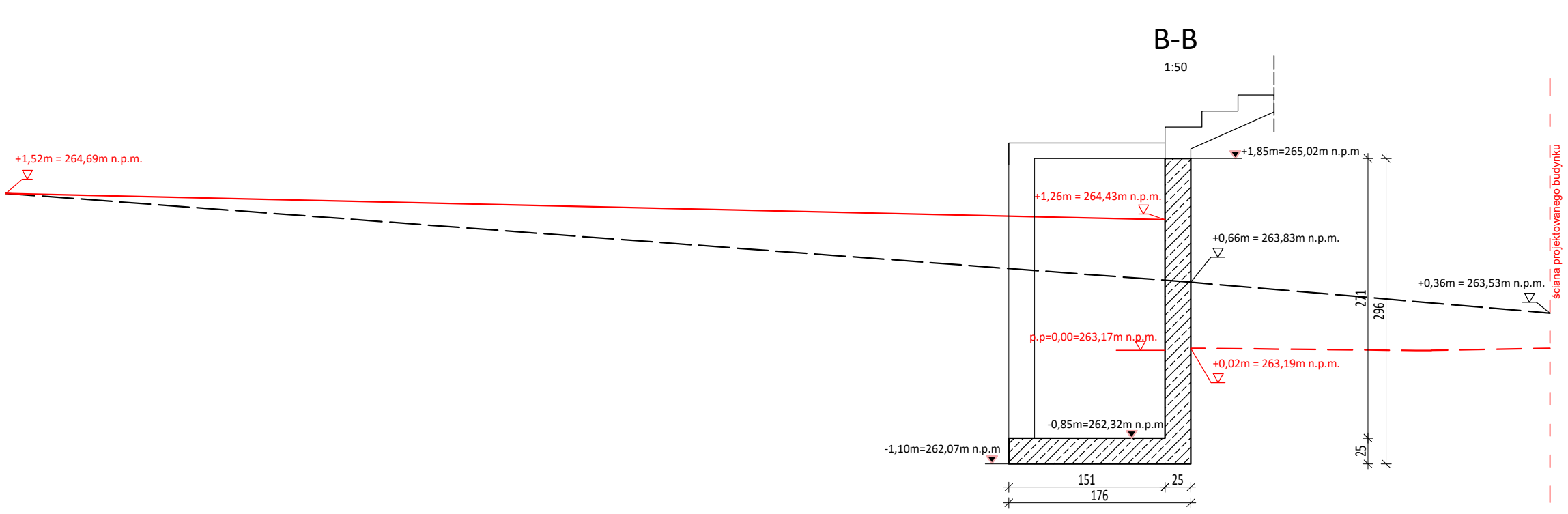
Widok 2
(skala 1:100)



A-A
1:50



B-B
1:50



Budowa budynku socjnego z wewnętrznymi instalacjami:
wody, kanalizacji, centralnego ogrzewania, wentylacji
mechanicznej, energii elektrycznej wraz z wewnętrzną linią
zasilającą elektryczną, fotowoltaiką, gazu z wewnętrzną linią
zasilającą gazu, zewnętrzną instalacją kanalizacji sanitarnej
wraz z przydomową oczyszczalnią ścieków, murami
oporowymi, dojściem i dojazdem do budynku na działce
nr 167/3 w miejscowości Rawałowice, gmina
Kocmyrzów-Luborzyca

NAZWA INWESTYCJI / name of investment:	BUDOWA BUDYNKU SOCJALNEGO	 Pracownia Projektowa www.mirpol-bud.pl mgr inż. Mirosław Franczyk
LOKALIZACJA INWEST. / location of investment:	Działka numer 167/3, miejscowość Rawałowice, gmina Kocmyrzów-Luborzyca	
OPRACOWAŁA: / developed:	mgr inż. Natalia Pydych	
PROJEKTOWAŁ / designed:	mgr inż. Mirosław Franczyk	MAP/0099/PWOK/10
SPRAWDZIŁA / checker:	mgr inż. Krzysztof Papież	MAP/0143/PWOK/13
STADIUM OPRACOW. / work stage:	PROJEKT WYKONAWCZY	DATA / date: Wrzesień 2023
BRANŻA / industry:	KONSTRUKCYJNA	SKALA / scale: 1:100/1:50
NAZWA RYSUNKU / drawing name:	MUR OPOROWY- WIDOK	RYS. NR / draw. no.: M-01